

Luftbildpanoramen [1]

Das Wattenmeer aus der Vogelperspektive erleben













Auf Entdeckungsreise im Weltnaturerbe: Interaktive Luftbildpanoramen zeigen die Wattenmeer-Nationalparke aus ungewöhnlicher Perspektive. Dabei können Sie Ihren Flug von Panorama zu Panorama entlang der deutschen Nordseeküste fortsetzen. Die Panoramen der Nationalparke Niedersächsisches und Hamburgisches Wattenmeer bieten zudem ausgewählte Kontextinformationen über Lebensräume, Flora und Fauna, Naturschutzmaßnahmen und mehr.



Klicken Sie dafür einfach einen der Punkte in der Karte an:



Luftbildpanoramen im Gebiet der Nationalparke Niedersächsisches Wattenmeer und Hamburgisches Wattenmeer

Bedienelemente in den Luftbildpanoramen:

-  Bedienelemente ein-/ausklappen
-  Hotspots ein-/ausblenden
-  Nach links bewegen
-  Nach rechts bewegen
-  Nach oben bewegen
-  Nach unten bewegen
-  Vergrößern
-  Verkleinern
-  Automatisches Schwenken starten/anhalten
-  Vollbild

-  Kontextinformationen aufrufen
-  Zum nächsten Luftbildpanorama wechseln

[Luftbildpanoramen des Nationalparks Schleswig-Holsteinisches Wattenmeer](#) [2]

Quellen-URL (modified on 24.11.2016 - 16:37): <https://www.nationalpark-wattenmeer.de/nds/misc/luftbildpanoramen/3100>

Verweise

[1] <https://www.nationalpark-wattenmeer.de/nds/misc/luftbildpanoramen/3100>

[2] <https://www.nationalpark-wattenmeer.de/node/1690>